



**PIANO EMERGENZA NEVE E GHIACCIO DEL
COMUNE DI SAN VITO CHIETINO**

2017-2018

1 Definizione

Il Piano neve caratterizza una serie di situazioni caratterizzate da precipitazioni nevose e/o gelate; individua una serie di interventi immediati da attuare al fine di garantire i servizi essenziali, evitare gravi disagi alla popolazione e garantire condizioni di sicurezza per la circolazione stradale; definisce i compiti del Comune in coordinamento con il Comitato Operativo della Viabilità (COV) - Prefettura di Chieti, la Provincia di Chieti e l'ANAS; rileva i compiti dei cittadini in caso di emergenza neve e ghiaccio (cfr. il **Vademecum**).

1.1 Scopo del Piano

- Individuare i tratti stradali e le zone più sensibili in relazione al fenomeno neve;
- Individuare i servizi essenziali da garantire quali la viabilità e i punti strategici, energia elettrica, gas, acquedotto, collegamenti telefonici, strutture sanitarie e farmacie, edifici pubblici, scuole (in collaborazione con gli Enti preposti alle varie gestioni dei servizi sopracitati);
- Individuare le situazioni che richiedono una particolare attenzione (disabili, anziani residenti in abitazioni isolate ecc.);
- Organizzare uomini e mezzi e predisporre le misure preventive;
- Stabilire le modalità di attivazione e intervento a seguito delle segnalazioni di emergenza.

2 Riferimenti normativi

Una specifica **ordinanza sindacale**, che applica la direttiva del Ministero delle Infrastrutture e dei Trasporti, prevede che dal 15 novembre al 15 aprile, anche in assenza di precipitazioni nevose, possano circolare sulle strade di competenza comunale solo i veicoli muniti di pneumatici invernali o attrezzati con catene a bordo. L'ordinanza comprende anche il divieto di circolazione per i ciclomotori a due ruote e i motocicli in caso di ghiaccio o neve sulle strade o nel corso di neviccate.

Inoltre per il tratto della **Strada Statale 16 Adriatica** con specifica ordinanza 95CABR-2017_SS.16, l'ANAS ha istituito il divieto di transito ai veicoli di massa a p.c. sup. a 7,5 t. Dal 15/11 al 15/04" in caso di neve o strada ghiacciata.

Si applicano altresì le disposizioni dei Regolamenti Comunali:

- [Regolamento Comunale di Protezione Civile](#) approvato con Delibera di Consiglio Comunale n.4 del 31.01.2006
- [Regolamento Comunale di Polizia Rurale](#) approvato con Delibera di Consiglio Comunale n. 71 del 28.12.2012

2.1 Classificazione strade:

- S.S 16 Adriatica: competenza ANAS
- ex S.S. 84 Frentana: competenza Provincia di Chieti;
- S.P. 81: competenza Provincia di Chieti;
- S.P. 82: competenza Provincia di Chieti;
- S.P. 83 Sant'Apollinare-Villa S. Leonardo: competenza Provincia di Chieti;
- S.P. 74 Sant'Apollinare-Guastameroli: competenza Provincia di Chieti;
- S.P. 83 Veri: competenza Provincia di Chieti;
- S.P. 87 Sterparo: competenza Provincia di Chieti;
- S.P. Murata: competenza Provincia di Chieti;
- Strade Comunali Urbane: competenza Comune di San Vito Chietino;
- Strade Comunali Extra-Urbane: competenza del Comune di San Vito Chietino;
- Strade Vicinali: competenza Comune di San Vito Chietino

3 Contesto del Piano Neve

PREMESSA *Millimetri e centimetri: in caso di neve 1 millimetro (mm) di precipitazioni equivale a circa 1 centimetro (cm) di neve al suolo; lo spessore della neve accumulata al suolo, espresso in centimetri, è grosso modo equivalente ai mm di acqua contenuta nella neve sciolta. Le previsioni di precipitazione sono generalmente espresse in mm: se la previsione dice 10 mm di precipitazioni, in caso di neve l'accumulo al suolo sarà di circa 10 cm, che andranno ad aggiungersi allo spessore eventualmente già presente. Si ricorda che l'unità di misura comunemente usata per le precipitazioni, il millimetro, equivale a un litro d'acqua per metro quadro. Per chi opera in agricoltura, dove l'unità di superficie utilizzata comunemente è l'ettaro, si ricorda che ogni mm di pioggia corrisponde a 10 m cubi per ettaro. Per la neve la corrispondenza tra cm di spessore e quantità d'acqua equivalente non è costante ma dipende dal tipo di nevicata; varia inoltre col tempo a causa della progressiva compressione del manto nevoso.*

Precipitazioni nevose e interventi previsti:

NEVICATE SCARSE/CONTENUTE

Sono definite come scarse e/o contenute le nevicata che, pur rallentandola, non compromettono generalmente la viabilità urbana (precipitazioni < 2 mm/24h corrispondenti a 2 cm di neve).

Interventi previsti: trattamento antighiaccio con gli spandisale sulla viabilità principale.

NEVICATE DEBOLI/MODERATE

L'accumulo dello strato nevoso non compromette la viabilità urbana pur rallentandola (precipitazioni < 5 mm/24h corrispondenti a 5 cm di neve).

Interventi previsti: trattamento antighiaccio con gli spandisale sulla viabilità principale, nelle aree dei servizi essenziali; intervento degli spartineve solo sulla viabilità principale a nevicata terminata.

NEVICATE FORTI/ ABBONDANTI

Rendono generalmente molto difficoltosa la circolazione sia veicolare che pedonale; l'accumulo dello strato nevoso si compatta progressivamente e può anche ghiacciare per effetto del traffico veicolare e/o del passaggio pedonale (precipitazioni da 5 a 25 mm/24h corrispondenti da 5 a 25 cm di neve).

Interventi previsti: vengono effettuati interventi continuativi sul territorio comunale, suddiviso in quattro zone, con priorità d'intervento atte a garantire prioritariamente la percorribilità della viabilità principale, l'accessibilità dei servizi essenziali (Municipio, studi medici, farmacie, negozi di generi alimentari, poste, banche), la funzionalità delle zone produttive; in secondo luogo la percorribilità della viabilità secondaria e delle aree residenziali, nonché l'utilizzabilità delle aree di parcheggio.

NEVICATE MOLTO FORTI/ECCEZIONALI

Producono una condizione di emergenza generalizzata che oltre a paralizzare o a rendere molto difficoltosa la circolazione veicolare e pedonale, causa serie difficoltà di accessibilità a intere zone della città (precipitazioni > 25 mm/24h corrispondenti a 25 cm di neve).

Interventi previsti: vengono effettuati interventi continuativi sul territorio atti a garantire prioritariamente la percorribilità della viabilità principale e l'accessibilità dei servizi essenziali.

Gelate ed interventi previsti:

GELATE LOCALI

Sono eventi relativi ad alcuni punti del territorio che possono provocare isolati problemi alla circolazione stradale. Possono riscontrarsi in prossimità di grandi aree verdi o campi, sui ponti.

Interventi previsti: trattamento antighiaccio con gli spandisale sulla viabilità principale, solo nelle ore serali/notturne con gli spandisale su mezzi meccanici.

GELATE DIFFUSE

Sono fenomeni che interessano tutto il territorio che possono provocare problemi alla circolazione stradale.

Interventi previsti: trattamento antighiaccio con gli spandisale sulla viabilità principale, nelle aree dei servizi essenziali, nelle aree industriali e sulla viabilità secondaria nell'arco temporale dalle 18:00 alle 8:00 con gli spandisale su mezzi meccanici.

GELATE ECCEZIONALI

Sono definite gelate eccezionali le formazioni di ghiaccio sulla viabilità veicolare e pedonale che producono una condizione di emergenza che paralizza o rende estremamente

difficoltosa la viabilità di cui sopra, causando serie difficoltà di accesso ad intere zone della città.

Interventi previsti: trattamento antighiaccio a tappeto sul territorio di competenza comunale, con priorità alla viabilità principale e nelle aree dei servizi essenziali, e sulla viabilità secondaria e residenziale nell'arco temporale necessario in base all'effettiva situazione con gli spandisale su mezzi meccanici. I lavori di trattamento antighiaccio consistono nello spargimento di sali, con mezzi meccanici muniti di attrezzature spargisale o manuale, al fine di prevenire o limitare la scivolosità dei piani viabili per ghiaccio sulle carreggiate. In ragione delle effettive condizioni meteo climatiche, sia secondo oggettive esigenze di economicità del servizio, l'esecuzione dello stesso mediante l'impiego di cloruro di sodio. Il sale sarà immagazzinato sia presso la sede della ditta esterna incaricata secondo modalità da concordare sia presso il magazzino comunale (preferibilmente in sacchi o sfuso nell'area esterna).

PROLUNGATA INTERRUZIONE DELL'ENERGIA ELETTRICA ED INTERVENTI PREVISTI:

Non mancano nel recente scenario locale situazioni caratterizzate da abbondanti precipitazioni nevose che hanno causato una prolungata interruzione dell'energia elettrica, comportando notevoli disagi a tutta la popolazione. Per tale ragione, per il caso in cui si dovesse verificare un'emergenza simile, s'individua una serie di interventi previsti:

- Raccolta segnalazioni e monitoraggio dati;
- Comunicazioni costanti con il gestore del servizio;
- Assistenza alla popolazione in loco con priorità alle fasce più deboli (anziani, disabili, malati, ecc...)

4 Organizzazione del servizio

In fase di previsione di nevicata e/o gelate, che possono compromettere la normale circolazione stradale, sarà cura del Servizio Manutenzione del Territorio, con il coordinamento della Giunta Comunale, attivare i necessari interventi per fasi l'allertamento secondo il seguente schema:

Fase di PREALLERTA BIANCO



Scatta quando pervengono dagli Enti preposti – in particolare Protezione Civile- Regione Abruzzo (Allarmeteo); Prefettura – Comitato Operativo della Viabilità (COV); Servizio Nazionale di Previsione Neve e Valanghe (Meteomont) – previsioni meteorologiche riferite alle successive 24-48 ore indicanti elevate probabilità di nevicata o gelate. Allerta e Reperibilità Responsabile Operai Comunali e Ditta Appaltatrice per trattamento antighiaccio con gli spandisale sulla viabilità principale.

Fase di ATTENZIONE – VERDE



Scatta quando pervengono dagli Enti preposti previsioni di nevicata e/o gelate nelle 6-12 ore successive.

Allerta e Reperibilità Responsabile Operai Comunali e Ditta Appaltatrice per trattamento antighiaccio con gli spandisale sulla viabilità principale comunale, nelle aree dei servizi essenziali.

Fase di PREALLARME GIALLO



Scatta in presenza di nevicata o gelate deboli o moderate: in tale situazione viene allertata anche la Polizia Locale. Allerta e Reperibilità Responsabile Operai Comunali e Ditta Appaltatrice, Ecolan SPA (la società *in house* per la gestione dei rifiuti), per trattamento antighiaccio con gli spandisale sulla viabilità principale comunale, nelle aree dei servizi essenziali ed .intervento degli spartineve solo sulla viabilità principale entro 30 minuti dalla chiamata al servizio.

Fase di ALLARME E/O EMERGENZA - ROSSO



Scatta in presenza di nevicata forti e abbondanti e/o gelate eccezionali che possono fortemente compromettere la circolazione stradale: il Sindaco/Vice Sindaco/Assessore dispone i necessari interventi convocando il Centro Operativo di Protezione Civile (COPC), ex art. 7 del Regolamento di Protezione Civile del Comune di San Vito Chietino.

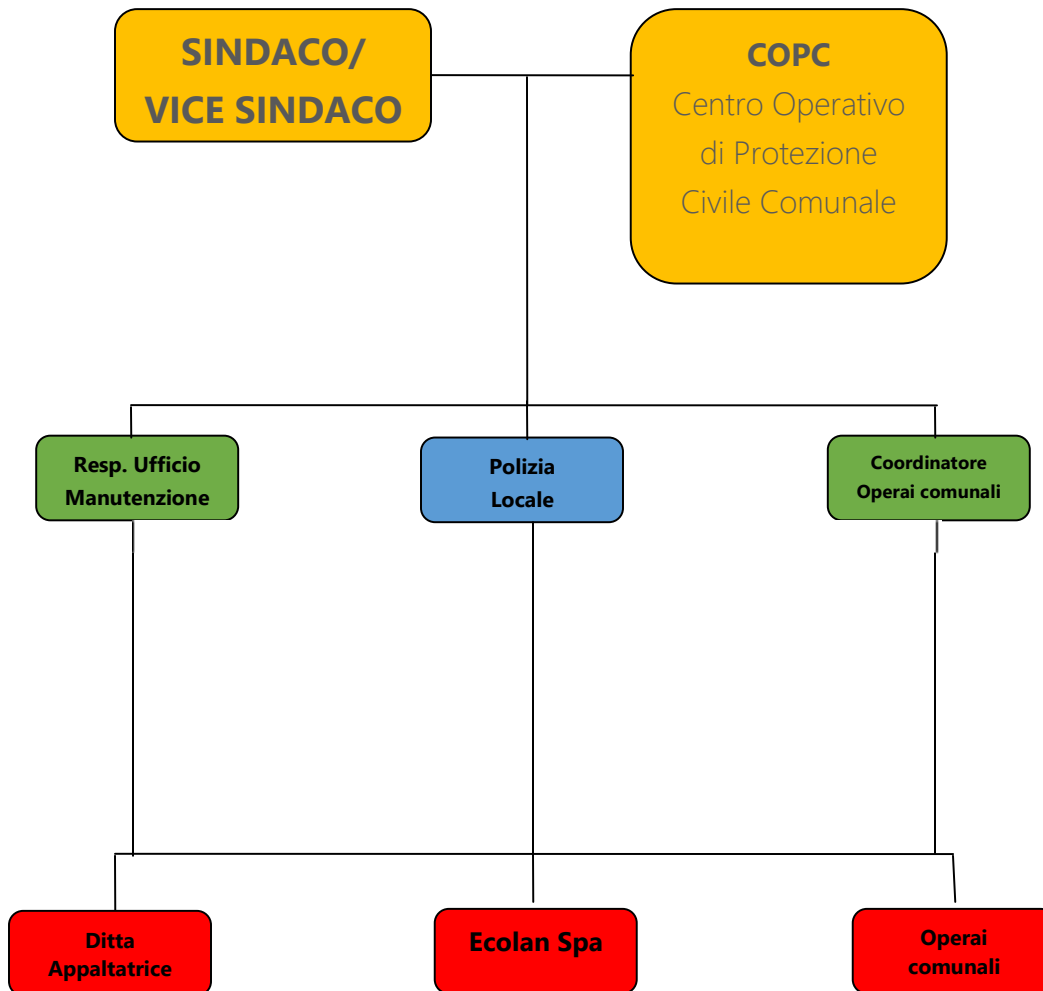
All'attivazione del COPC dovranno intervenire: Polizia Municipale, Responsabile Ufficio

Tecnico, Coordinatore Operai Comunali, Caposquadra Ecolan SPA.

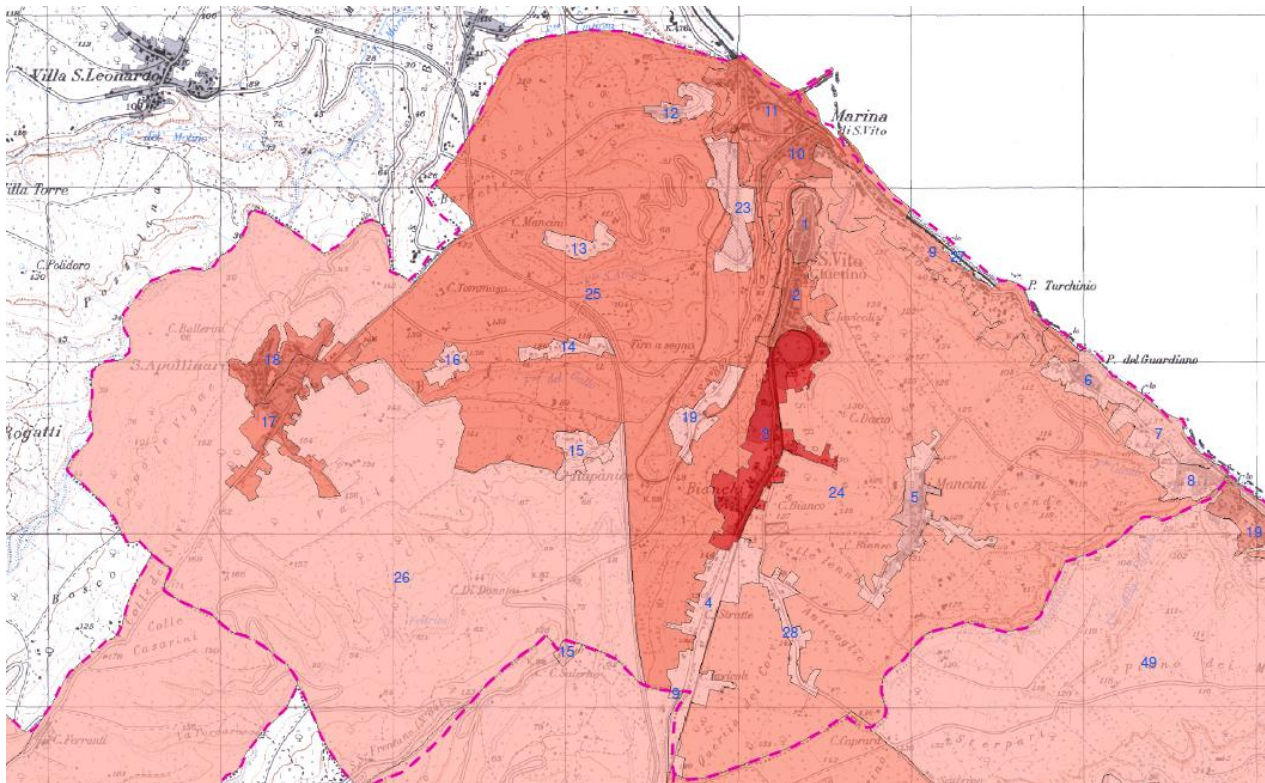
Interventi previsti: trattamento antighiaccio a tappeto sul territorio di competenza comunale, con priorità alla viabilità principale e nelle aree dei servizi essenziali, e sulla viabilità secondaria e residenziale nell'arco temporale necessario in base all'effettiva situazione con gli spandisale su mezzi meccanici.

I lavori di trattamento antighiaccio consistono nello spargimento di sali, con mezzi meccanici muniti di attrezzature spargisale o manuale a cura degli operai comunali o della Ecolan Spa, al fine di prevenire o limitare la scivolosità dei piani viabili per ghiaccio sulle carreggiate, marciapiedi pubblici e sottopassi.

5 Centro Operativo Piano Neve



Distribuzione della popolazione per priorità di intervento

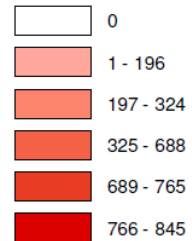


LEGENDA

--- Confini Comunali

DISTRIBUZIONE DELLA POPOLAZIONE

Poligoni delle zone censuarie ISTAT 2001



Giro VIABILITÀ PRINCIPALE da salare:

Lotto 1 - Capoluogo:

- Piazza Garibaldi m 80.00
- Via Tommaso Nobile m 400.00
- Corso Carlo Marino della Fazia m 200.00
- Corso Trento e Trieste m 192.00
- Via Mario Bianco m 20.00
- Via Occidentale m 325.00
- Via Ciampagnolo m 200.00
- Via Nazario Sauro m 250.00
- Via Giovane Italia m 50.00
- Via Gabriele D'Annunzio m 250.00
- Via G.Sigismondi m 110.00
- Via XXXIII Luglio m 80.00
- Via 3 Febbraio m 130.00
- Via Raffaello Sanzio m 900.00
- Via Dante Alighieri m 150.00
- Via Michelangelo m 230.00

Tot. 3.342 metri

Lotto 2 - Sant'Apollinare:

- Via Calvario m 150,00
- Corso Trieste e Trento m 330.00
- Piazza Mazzini m 14,00
- Via Piave m 380,00
- Via Nazionale m 400,00

Tot. 1.274 metri

Lotto 3 - Bufara-Rapanice

- Via Bufara m 2150.00
- Via Rapanice m 1750.00

Tot. 3.900 metri

Lotto 4 - Marina

- Via Vespucci m 150,00
- Via Madonna del Porto m 50.00
- Via Cavour m 700.00
- Via Panoramica m 550.00
- Via Giovanni XXIII m 520,00

Tot. 1.970 metri

6 Modalità di attivazione ed esecuzione

Modalità di attivazione dei mezzi spartineve

Il servizio viene attivato su chiamata telefonica da parte del COPC e dovrà avere inizio entro 30 minuti dall'attivazione.

Le Ditte incaricate provvederanno a comunicare via telefono l'inizio e il termine delle operazioni all'incaricato dell'attivazione del servizio.

Il mezzi meccanici da impiegarsi per lo sgombero neve devono essere sempre in piena efficienza ed in completo assetto, munito dei regolamentari dispositivi di segnalazioni luminose conformi alle norme sulla circolazione stradale, adeguatamente zavorrato e con a disposizione quanto può occorrere (carburanti, lubrificanti, parti di ricambio, ecc.) per uno svolgimento del servizio regolare e sollecito, in qualunque momento possa risultare necessario.

Le Ditte incaricate sono tenute a ottemperare alle disposizioni che verranno impartite da parte del personale incaricato della vigilanza dell'Amministrazione comunale.

Modalità di esecuzione

Le zone di intervento sono state definite in base alla pericolosità delle precipitazioni e per distribuzione di popolazione nel territorio, contemplando i diversi mezzi da utilizzare per morfologia delle zone di intervento.

Le strade di principale comunicazione di competenza comunale (comunali urbane, comunali extra-urbane, vicinali) saranno sgomberate e salate in base ad un ordine di importanza che richiede la pulizia primariamente nelle zone che rivestono un'importanza strategica (sede comunale, studi medici, farmacie, Carabinieri, scuole, zone residenziali, ecc..)

L'intento principale è di garantire comunque almeno un passaggio in tutte le strade assegnate entro 5 ore dall'inizio del servizio.

Lo sgombero della neve verrà eseguito per metà larghezza della sede stradale in andata e per l'altra metà in ritorno per le strade a larghezza superiore ai 5,00 mt di sede carrabile, mentre per le strade di larghezza inferiore ai 4,00 mt di sede carrabile lo sgombero verrà eseguito per l'intera sede stradale. Tali interventi, in seguito eseguiti anche sui percorsi secondari previsti dal Piano, sono reiterati a intervalli di circa 4 ore di media per tutto l'arco della nevicata e, in alcuni casi, a seconda delle necessità, anche a ciclo continuo. Tali operazioni, da ripetersi anche nel caso di perdurare della nevicata, fino a che il piano viabile

risulti liberato dalla neve, secondo le prescrizioni del personale incaricato dell'Amministrazione comunale.

Nell'esecuzione delle operazioni di pulizia dovrà essere prestata particolare attenzione, per quanto possibile, a non ostruire con cumuli di neve le fermate autobus e gli accessi alle principali strutture pubbliche, ai parcheggi riservati ai portatori di handicap.

La Ditta incaricata di tale pubblico servizio è obbligata ad eseguire la pulizia dell'area assegnata in modo continuativo ed esclusivo, senza alternare prestazioni a privati cittadini, ovvero solo qualora l'incaricato dell'Amministrazione Comunale sospenda il pubblico servizio, potranno essere svolti servizi a privati.

Nei centri storici saranno operativi mezzi bobcat/ruspe di facile utilizzo e manovra.

Nelle strade principali, dove la larghezza del manto stradale lo consente, saranno operative mezzi dotati di lame e spargisale.

Marciapiedi, piazza e passaggi pedonali (sottopassi) saranno sgomberati a mano da operai del comune e della ditta di gestione del ciclo rifiuti Ecolan Spa.

N.B. Non appena la neve depositata sul suolo raggiungerà lo spessore utile all'intervento dei mezzi (circa 5 cm), l'Ufficio Manutenzione del Territorio e i referenti dell'Amministrazione comunale avvieranno l'attività dei mezzi e degli operai preposti al servizio sospendendo o prorogando l'uso dei mezzi spargisale, sulle quattro aree di intervento previste dal Piano.

Assegnazione aree di intervento

Per ogni area di intervento (le 4 zone) la Ditta incaricata assegna una mezzo idoneo come da indicazione del presente Piano, individuando come referente l'operatore.

Pertanto il Piano Neve viene integrato con un documento operativo relativo all'organizzazione del lavoro che riguarda sia lo sgombero neve, sia lo spargimento del sale.

AREE E METODOLOGIA DI INTERVENTO

Capoluogo

| | Area/Zona/Via di Intervento | Percorso | Mezzo Meccanico | Operai Comune Marciapiedi | Operai Ecolan Marciapiedi e Vicoli |
|----|------------------------------------|--|---|----------------------------------|---|
| 1 | Piazza GARIBALDI | da C.so Matteotti- C.so C.M. Della Fazia a Via Ciampagnolo |  | |  |
| 2 | Vico GUAGLIONE | da Piazza Garibaldi (chiuso) | | |  |
| 3 | Largo TOSTI | da Piazza Garibaldi a Via Tosti Croce | | |  |
| 4 | Via TOSTI CROCE | da Largo Tosti a Piazzetta Medaglia d'oro Leandro Veri |  | | |
| 5 | Piazzetta MEDAGLIA D'ORO L. VERI' | da Via Nobile a Via Tosti Croce | | |  |
| 6 | Via TOMMASO NOBILE | da Largo Tosti a Largo Altobelli |  | | |
| 7 | Vico chiuso del PRINCIPE | da Piazzetta Medaglia d'oro Leandro Veri (chiuso) | | |  |
| 8 | Largo CARLO ALTOBELLI | da C.so C.M. Della Fazia a Via Nobile |  | |  |
| 9 | Via CARLO MARINO DELLA FAZIA | da C.so Trento e Trieste a Piazza Garibaldi |  | | |
| 10 | Via ANTONIO DAZIO | da Piazza Garibaldi a Strada Borgia |  | | |
| 11 | Strada BORGA | da C.so C.M. Della Fazia a Via Dazio |  | | |
| 12 | Corso TRENTO E TRIESTE | da C.so C.M. Della Fazia a Belvedere Marconi | | |  |
| 13 | Belvedere MARCONI | da Vico Salvatore - intorno alla |  | | |

| | | | | | |
|----|--------------------------|--|---|--|---|
| | | Chiesa | | | |
| 14 | Largo ANTONIO GRAMSCI | da C.so Trento e Trieste a Strada della Filarmonica |  | |  |
| 15 | strada de PARONI | da Strada Marina a Vico Salvatore | | | |
| 16 | Strada della MARINA | da Largo Gramsci a Via Orientale | | |  |
| 17 | Via ORIENTALE | da Piazza Garibaldi a Strada Marina | | |  |
| 18 | Strada della FILARMONICA | da Largo Gramsci a Vico Orientale | | |  |
| 19 | Vico ORIENTALE | da C.so Trento e Trieste a Via Orientale | | |  |
| 20 | Via MARIO BIANCO | da C.so Trento e Trieste a Strada Macello |  | | |
| 21 | Via CIAMPAGNOLO | da Strada Macello a Piazza Garibaldi |  | | |
| 22 | Largo IAVICOLI | da Via Gastaldon a Via Ciampagnolo | | |  |
| 23 | Via STANISLAO GASTALDON | da C.so Mazzini-C.so Trento e Trieste a Via Ciampagnolo | | |  |
| 24 | Vicoletto del CARCERE | da Piazza Garibaldi a Via Occidentale | | |  |
| 25 | Corso GIACOMO MATTEOTTI | da Piazza Garibaldi a Chiesa di San Rocco | | |  |
| 26 | Via NAZARIO SAURO | da Via Giovane Italia alla Stazione della Ferr. Sangritana | | |  |
| 27 | Via GIOVANE ITALIA | da C.so Matteotti a Via D'Annunzio |  | | |
| 28 | Largo GIOVANE ITALIA | da C.so Matteotti (chiuso) | | |  |
| 29 | Via GABRIELE D'ANNUNZIO | da Via Giovane Italia alla Ferrovia Sangritana |  | | |
| 30 | Via G. SIGISMONDI | da Via N. Sauro a Via D'Annunzio |  | | |

| | | | | | |
|----|-----------------------|---|---|--|---|
| 31 | Via 3 FEBBRAIO | da C.so Matteotti a Via N.Sauro |  | | |
| 32 | Via 23 LUGLIO | da Via N.Sauro a Via D'Annunzio |  | | |
| 33 | Vico CIAMPAGNOLO | da Via Ciampagnolo (chiuso) |  | | |
| 34 | Vico SALVATORE | da Via Paroni a Belvedere Marconi | | |  |
| 35 | Vico I SALVATORE | da C.so Trento e Trieste a Vico Salvatore | | |  |
| 36 | Via MICHELANGELO | dalla Ferrovia Sangritana alla Provinciale Lanciano |  | |  |
| 37 | Via DANTE ALIGHIERI | da Via Michelangelo | | |  |
| 38 | Vico CASTELLO | da Piazza Garibaldi (chiuso) | | |  |
| 39 | Vico I CHIESA | da C.so Mattoetti a Via Fonte | | |  |
| 40 | Vico II CHIESA | da C.so Mattoetti a Via Fonte | | |  |
| 41 | Vico III CHIESA | da C.so Mattoetti a Via Fonte | | |  |
| 42 | Largo MERCATO | da Piazza Garibaldi a Via Orientale |  | |  |
| 43 | Vico I FONTE | da Via Fonte a Vico I° Chiesa | | |  |
| 44 | Vico II FONTE | da Piazza Garibaldi a Fosso della Fonte | | |  |
| 45 | Vico III FONTE | da Via Fonte a Fosso della Fonte | | |  |
| 46 | Vico chiuso GALLINARO | da C.so Trento e Trieste | | |  |
| 47 | Via OCCIDENTALE | da Via Ciampagnolo all'ex strada Borbonica |  | | |
| 48 | Via della FONTE | da Piazza Garibaldi a Fosso della Fonte |  | |  |

| | | | | | |
|----|----------------------|--|---|--|---|
| 49 | Strada del MACELLO | da Via Ciampagnolo-Via M. Bianco a C.so Trento e Trieste |  | | |
| 50 | Via Raffaello Sanzio | Da Via Michelangelo a chiuso |  | |  |
| 51 | Via dei Bianchi | Da Via San Rocco a chiuso |  | | |
| 52 | Via San Rocco | Da C.so Matteotti a C.da Melogranato | | |  |

Legenda simboli:

BOBCAT/RUSPA



LAMA












MANUALE








Sant'Apollinare

| | Area/Zona/Via di Intervento | Percorso | Mezzo Meccanico | Operai Comune Marciapiedi | Operai Ecolan Marciapiedi e Vicoli |
|----|-----------------------------|--|---|---------------------------|---|
| 1 | Piazza MAZZINI | da Corso Trieste e Trento- Via Garibaldi a Via Fontana |  | | |
| 2 | Via GARIBALDI | da Piazza Mazzini- Via Carcere a Via IV Novembre |  | | |
| 3 | Vico della CHIESA | da Piazza Mazzini a Via Chieti | | | |
| 4 | Via MONACO | da Corso Trieste e Trento a Via IV Novembre |  | | |
| 5 | Via IV NOVEMBRE | da Corso Trieste e Trento a Via Garibaldi |  | | |
| 6 | Corso TRIESTE E TRENTO | da Via Nazionale- Via Calvario a Via Torretta |  | |  |
| 7 | Via CHIETI | da Corso Trieste e Trento a Via Piave |  | | |
| 8 | Via PIAVE | da Via Calvario a Via Torretta |  | |  |
| 9 | Via CALVARIO | da Via Piave a Via Lanciano |  | |  |
| 10 | Via NAZIONALE | da Corso Trieste a Trento- Via Calvario a Via Lanciano |  | |  |
| 11 | Vico I TRIESTE E TRENTO | da Corso Trieste e Trento a Via Piave | | |  |
| 12 | Vico II TRIESTE E TRENTO | da Corso Trieste e Trento a Via Piave | | |  |


















| | | | | | |
|----|---------------------------|---|---|--|---|
| 13 | Vico III TRIESTE E TRENTO | da Corso Trieste e Trento a Via Fontana | | |  |
| 14 | Via LANCIANO | da Contrada Acquaviva- Via Nazionale alla Prov. Per Frisa | | |  |
| 15 | Strada FONTANA | da Corso Trieste e Trento alla Fonte | | | |
| 16 | Via TORRETTA | da Corso Trieste e Trento a Via Piave |  | |  |
| 17 | Via COLLE FONTE | da Via Nazionale a Largo Colle Fonte |  | | |
| 18 | Largo COLLE FONTE | da Via Nazionale a Via Colle Fonte | | | |
| 19 | Via del CARCERE | da Via Garibaldi a Vico i° Piave |  | | |
| 20 | Via MORO | da Via Piave a Valle Moro |  | | |
| 21 | Vico I PIAVE | da Via Piave a Via Carcere | | |  |
| 22 | Vico II PIAVE | da Via Piave a Via Carcere | | |  |
| 23 | Piazza MAZZINI | da Corso Trieste e Trento- Via Garibaldi a Via Fontana |  | | |
| 24 | Via GARIBALDI | da Piazza Mazzini- Via Carcere a Via IV Novembre |  | | |



Rapanice - Bufara

| | Area/Zona/Via di Intervento | Percorso | Mezzo Meccanico | Operai Comune Marciapiedi | Operai Ecolan Marciapiedi e Vicoli |
|--|------------------------------------|--|---|----------------------------------|---|
| | Via Bufara | Da Provinciale per Sant'Apollinare a SS.84 |  | | |
| | Traversa Bufara | Da Com. Bufara a Com. Bufara |  | | |
| | Via Rapanice | Da Com. Macchie a SS.84 |  | | |
| | C.da Valle GAS | Da Provinciale per Sant'Apollinare a Provinciale per Sant'Apollinare |  | | |
| | C.da Cese | |  | | |

Marina

| | Area/Zona/Via di Intervento | Percorso | Mezzo Meccanico | Operai Comune Marciapiedi | Operai Ecolan Marciapiedi e Vicoli |
|--|------------------------------------|--|---|---|---|
| | Via CAVOUR | da Via Nazionale Adriatica a fosso Rio Fontana |  |  | |
| | Via AMERIGO VESPUCCI | da Largo Vito Olivieri a Via Giovanni XXIII |  |  | |

| | | | | | |
|--|------------------------------|--|---|---|---|
| | Largo VITO OLIVIERI | da Via Nazionale Adriatica a Via A. Vespucci | |  | |
| | Via SILVIO PELLICO | da Via Nazionale Adriatica a Strada Marina | |  | |
| | Via MADONNA DEL PORTO | da Via Cavour a Chiesa Madonna del Porto |  | | |
| | Via SAN GIOVANNI BOSCO | da Via Cavour a Via Silvio Pellico |  | |  |
| | Via CRISTOFORO COLOMBO | da Via Nazionale Adriatica-FF. dello stato a C.da Portelle |  | | |
| | Traversa SS.16 Dietro Garden | Da SS.16 a SS 16 |  | | |
| | Via FELTRINO | da Via Sangritana a ponte Feltrino sulla Naz. Adriatica | |  | |
| | Via SANGRITANA | da Via Nazionale Adriatica a torrente Feltrino |  |  | |
| | Vico FELTRINO | da Via Feltrino (chiuso) | |  | |
| | Lungomare di GUALDO | dal sottopassaggio FF.SS. All'imbocco del molo |  | | |
| | Via NAZIONALE ADRIATICA | da Via Frentana a Contrada Portelle | |  | |
| | Via FRENTANA | da Via Nazionale Adriatica a Contrada Passo Tucci | |  | |
| | Via GIOVANNI XXIII° | da Via Frentana a c.da Passo Tucci (str. Int. - bretella) |  |  | |
| | VIA ADIARTICA NORD | Da Via Nazionale Adriatica al confine con il Comune di | |  | |

| | | | | | |
|--|--|--|---|---|--|
| | | Ortona | | | |
| | VIA TRASBORDO | Dal Torrente Feltrino a Via Murata |  | | |
| | Via MURATA | da S.S. 16 a C.da Murata Alta | | | |
| | Via CADUTI SUL LAVORO | Dal torrente Feltrino a Via Adriatica Nord |  | | |
| | Via DELLA VELLA | Da Via Adriatica Nord a S.P. Sciutico |  |  | |
| | VIA CINTIONI | Da Via Adriatica Nord a chiuso |  | | |
| | Scale Chiesa Madonna del Porto - Posta | | |  | |
| | Traversa Sciutico | Da SP Sant'Apollinare |  | | |
| | Via Panoramica | Da via Giovanni XXIII a SP. 81 |  | | |

Piano di intervento di pulizia manuale

A seconda dell'intensità delle precipitazioni nevose, saranno organizzate apposite squadre di operai dotati di attrezzature idonee per la rimozione dei cumuli di neve sui marciapiedi e sui passaggi pedonali (sottopassi, scalinate) di competenza dell'Ente:

- 1 Squadra Ecolan nel Capoluogo
- 1 Squadre Ecolan a Sant'Apollinare
- 1 Squadra Operai comunali a San Vito Marina

Tali squadre si adopereranno primariamente per la pulizia dei marciapiedi e passaggi per le zone e infrastrutture sensibili del territorio, in secondo luogo daranno indicazioni ai conducenti dei mezzi sgombraneve affinché vengano utilizzate tutte le necessarie cautele per evitare grossi accumuli di neve davanti ai cassonetti e alle fermate degli autobus di linea.

| | | | | |
|---------------------|------------------------|---------------|--------------------------|-------------------------|
| Capo Squadra | Capoluogo | Ecolan | Di Tizio Roberto | Cronoprogramma 1 |
| Capo Squadra | Sant'Apollinare | Ecolan | Di Tizio Roberto | Cronoprogramma 2 |
| Capo Squadra | Marina | Comune | Martelli Giuseppe | Cronoprogramma 3 |

CRONOPROGRAMMA 1 (Priorità)

Piazza Garibaldi
 Via Tommaso Nobile
 Corso Carlo Marino della Fazia
 Corso Trento e Trieste
 Via Mario Bianco
 Via Michelangelo
 Via Raffaello Sanzio

CRONOPROGRAMMA 2 (Priorità)

Via Calvario
 Corso Trieste e Trento
 Piazza Mazzini
 Via Piave
 Via Nazionale

CRONOPROGRAMMA 3 (Priorità)

Via Vespucci
 Via Madonna del Porto
 Via Cavour m.
 Via Panoramica
 Via Giovanni XXIII

Punti di accumulo neve:

Sono previsti i seguenti punti di accumulo neve al fine di non creare problemi alla circolazione:

- Zona Artigianale San Vito Chietino;
- Parcheggio Feltrino Lato Sud;
- Campo Calcetto Sant'Apollinare.

Numeri di riferimento:

Comune di San Vito Chietino - 087261911

Polizia Locale - 0872619137

Ambulanza - 118

Polizia - 113

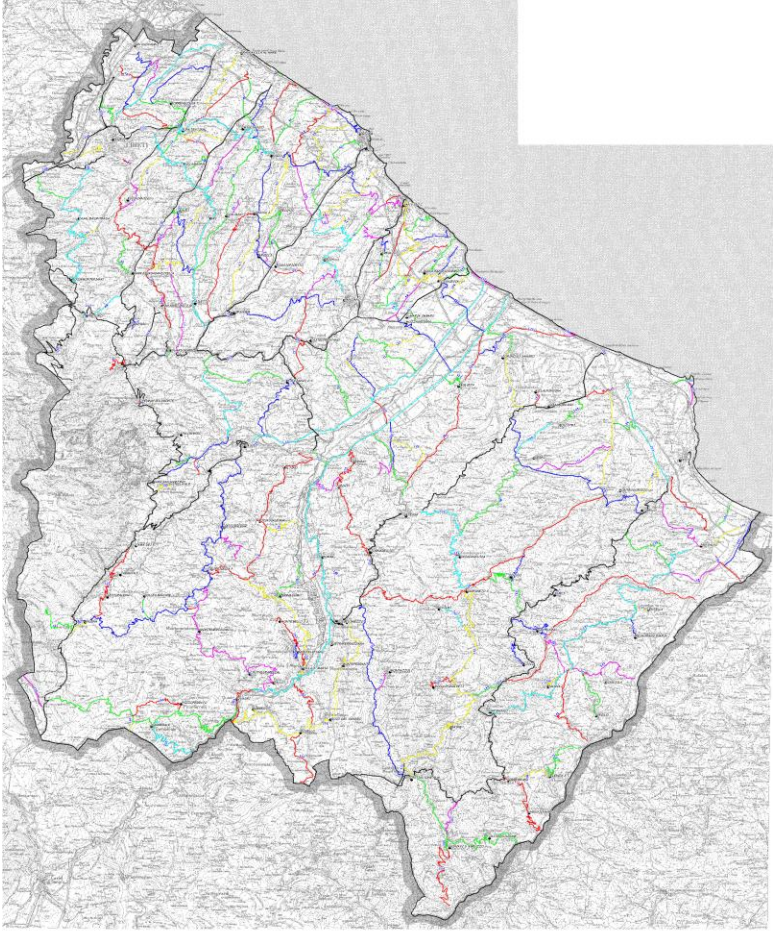
Vigili del fuoco - 115


Numero Unico di Emergenza - 112

Carabinieri Stazione di San Vito Chietino – 087261047

[Servizio Whatsapp Comune di San Vito](https://www.whatsapp.com/channel/00299163000000000000) Chietino - +393296503262

Stradario





PROVINCIA DI CHIETI
FUTURO: VALERIA

- VIABILITA' PROVINCIALE -
Scala 1:100.000

Coordinatore
Ing. Carlo MONTAUDO

Elenco Strade Provinciali

| Numero | Denominazione | Comuni | Stato | Stato |
|--------|---------------|--------|-------|-------|
| 1 | SS9 | Chieti | 1 | 1 |
| 2 | SS10 | Chieti | 1 | 1 |
| 3 | SS11 | Chieti | 1 | 1 |
| 4 | SS12 | Chieti | 1 | 1 |
| 5 | SS13 | Chieti | 1 | 1 |
| 6 | SS14 | Chieti | 1 | 1 |
| 7 | SS15 | Chieti | 1 | 1 |
| 8 | SS16 | Chieti | 1 | 1 |
| 9 | SS17 | Chieti | 1 | 1 |
| 10 | SS18 | Chieti | 1 | 1 |
| 11 | SS19 | Chieti | 1 | 1 |
| 12 | SS20 | Chieti | 1 | 1 |
| 13 | SS21 | Chieti | 1 | 1 |
| 14 | SS22 | Chieti | 1 | 1 |
| 15 | SS23 | Chieti | 1 | 1 |
| 16 | SS24 | Chieti | 1 | 1 |
| 17 | SS25 | Chieti | 1 | 1 |
| 18 | SS26 | Chieti | 1 | 1 |
| 19 | SS27 | Chieti | 1 | 1 |
| 20 | SS28 | Chieti | 1 | 1 |
| 21 | SS29 | Chieti | 1 | 1 |
| 22 | SS30 | Chieti | 1 | 1 |
| 23 | SS31 | Chieti | 1 | 1 |
| 24 | SS32 | Chieti | 1 | 1 |
| 25 | SS33 | Chieti | 1 | 1 |
| 26 | SS34 | Chieti | 1 | 1 |
| 27 | SS35 | Chieti | 1 | 1 |
| 28 | SS36 | Chieti | 1 | 1 |
| 29 | SS37 | Chieti | 1 | 1 |
| 30 | SS38 | Chieti | 1 | 1 |
| 31 | SS39 | Chieti | 1 | 1 |
| 32 | SS40 | Chieti | 1 | 1 |
| 33 | SS41 | Chieti | 1 | 1 |
| 34 | SS42 | Chieti | 1 | 1 |
| 35 | SS43 | Chieti | 1 | 1 |
| 36 | SS44 | Chieti | 1 | 1 |
| 37 | SS45 | Chieti | 1 | 1 |
| 38 | SS46 | Chieti | 1 | 1 |
| 39 | SS47 | Chieti | 1 | 1 |
| 40 | SS48 | Chieti | 1 | 1 |
| 41 | SS49 | Chieti | 1 | 1 |
| 42 | SS50 | Chieti | 1 | 1 |
| 43 | SS51 | Chieti | 1 | 1 |
| 44 | SS52 | Chieti | 1 | 1 |
| 45 | SS53 | Chieti | 1 | 1 |
| 46 | SS54 | Chieti | 1 | 1 |
| 47 | SS55 | Chieti | 1 | 1 |
| 48 | SS56 | Chieti | 1 | 1 |
| 49 | SS57 | Chieti | 1 | 1 |
| 50 | SS58 | Chieti | 1 | 1 |
| 51 | SS59 | Chieti | 1 | 1 |
| 52 | SS60 | Chieti | 1 | 1 |
| 53 | SS61 | Chieti | 1 | 1 |
| 54 | SS62 | Chieti | 1 | 1 |
| 55 | SS63 | Chieti | 1 | 1 |
| 56 | SS64 | Chieti | 1 | 1 |
| 57 | SS65 | Chieti | 1 | 1 |
| 58 | SS66 | Chieti | 1 | 1 |
| 59 | SS67 | Chieti | 1 | 1 |
| 60 | SS68 | Chieti | 1 | 1 |
| 61 | SS69 | Chieti | 1 | 1 |
| 62 | SS70 | Chieti | 1 | 1 |
| 63 | SS71 | Chieti | 1 | 1 |
| 64 | SS72 | Chieti | 1 | 1 |
| 65 | SS73 | Chieti | 1 | 1 |
| 66 | SS74 | Chieti | 1 | 1 |
| 67 | SS75 | Chieti | 1 | 1 |
| 68 | SS76 | Chieti | 1 | 1 |
| 69 | SS77 | Chieti | 1 | 1 |
| 70 | SS78 | Chieti | 1 | 1 |
| 71 | SS79 | Chieti | 1 | 1 |
| 72 | SS80 | Chieti | 1 | 1 |
| 73 | SS81 | Chieti | 1 | 1 |
| 74 | SS82 | Chieti | 1 | 1 |
| 75 | SS83 | Chieti | 1 | 1 |
| 76 | SS84 | Chieti | 1 | 1 |
| 77 | SS85 | Chieti | 1 | 1 |
| 78 | SS86 | Chieti | 1 | 1 |
| 79 | SS87 | Chieti | 1 | 1 |
| 80 | SS88 | Chieti | 1 | 1 |
| 81 | SS89 | Chieti | 1 | 1 |
| 82 | SS90 | Chieti | 1 | 1 |
| 83 | SS91 | Chieti | 1 | 1 |
| 84 | SS92 | Chieti | 1 | 1 |
| 85 | SS93 | Chieti | 1 | 1 |
| 86 | SS94 | Chieti | 1 | 1 |
| 87 | SS95 | Chieti | 1 | 1 |
| 88 | SS96 | Chieti | 1 | 1 |
| 89 | SS97 | Chieti | 1 | 1 |
| 90 | SS98 | Chieti | 1 | 1 |
| 91 | SS99 | Chieti | 1 | 1 |
| 92 | SS100 | Chieti | 1 | 1 |

Nucleo Operativo:

- **Sindaco Emiliano Bozzelli - Mail: sindaco@comunesanvitochietino.gov.it**
- **Vicesindaco Roberto Nardone – Mail: vicesindaco@comunesanvitochietino.gov.it**
- **Assessore Viabilità Andrea Catenaro – Mail: andrea.catenaro@comunesanvitochietino.gov.it**
- **Resp. Ufficio Tecnico Ing. Corrado Veri – Mail: corrado.veri@comunesanvitochietino.gov.it**
- **Resp. Operari comunali Geom. Ettore Moretti – Mail: ettore.moretti@comunesanvitochietino.gov.it**
- **Polizia Locale Maresciallo Maggiore Aiutante Luigi D’Addario – Mail: polizialocale@comunesanvitochietino.gov.it**
- **Resp. Ecolan Spa Dott.sa Amanda De Menna – Mail: amanda.demenna@ecolanspa.it**
- **Resp. Ufficio Anagrafe Attilio Alberico – Mail: anagrafe@comunesanvitochietino.gov.it**